

# Sakrālie objekti jeb senās svētvietas Zemgalē un Augšzemē - arheologa skats.

Arheologs, kultūrvēsturnieks **Juris Urtāns**

3.02.2022.

*Projekts Nr. LLI-447 “Starptautiskā kultūras tūrisma  
maršruta “Baltu ceļš” atpazīstamības veicināšana”  
 (“Izzini Baltus/Explore Balts”)*



**Interreg**

**Latvija–Lietuva**

Eiropas Reģionālās attīstības fonds



EIROPAS SAVIENĪBA











**Zebrenes Elku kalns un Svētezers**



Astras Reines zīmējumi



Zebrenes Elku kalns



Astras Reines zīmējumi







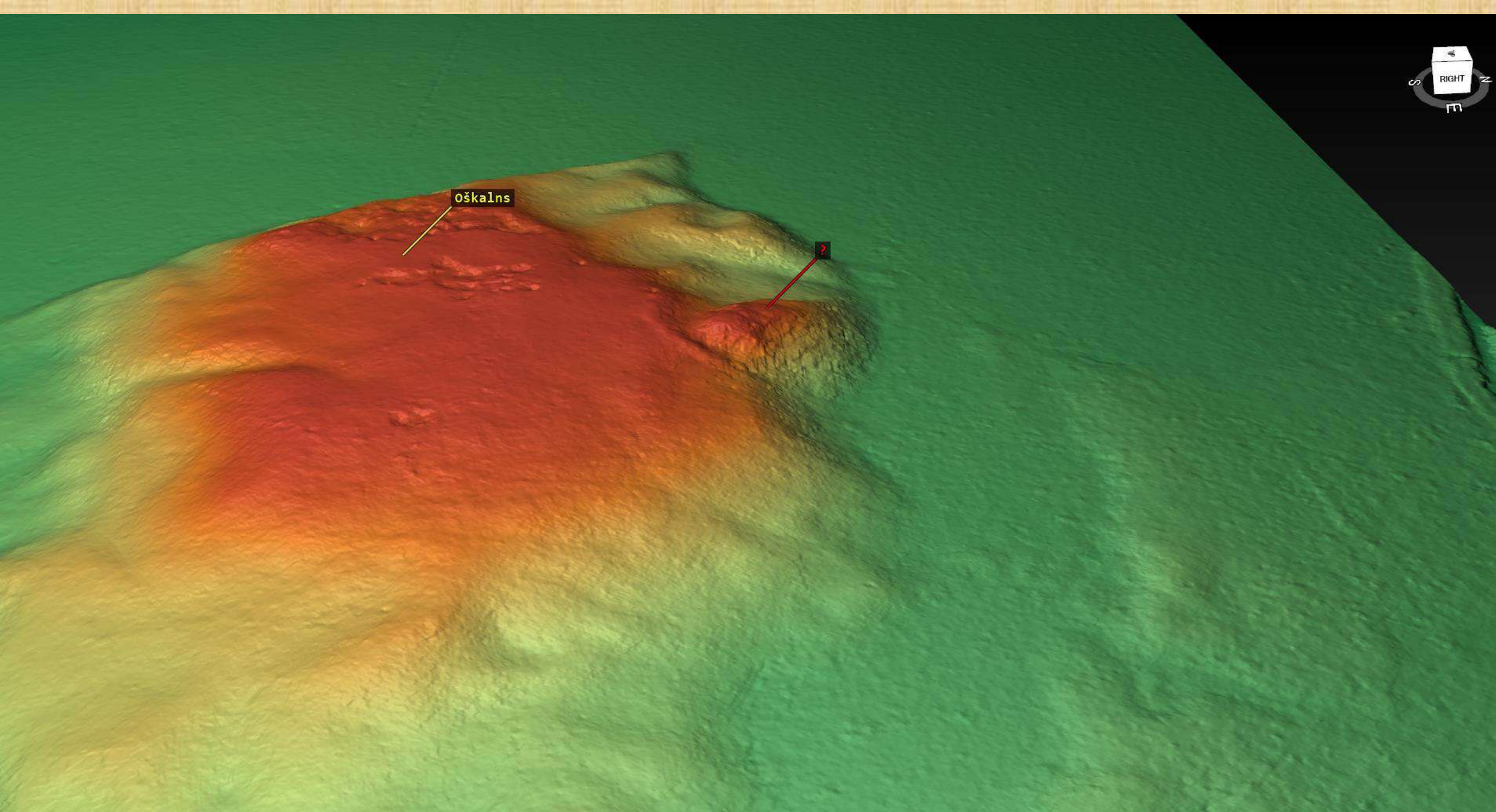
A topographic map showing the area around Svētezers and Zebrenes Elku kalns. The map features contour lines indicating elevation, with a prominent peak at 107.5 meters. The lake Svētezers is located in the lower-left quadrant. The Zebrenes Elku kalns is labeled in the upper-right quadrant. The map includes various elevation markers and contour lines, with a grid system overlaid.

**Svētezers**

**Zebrenes Elku kalns**

A topographic map showing the area around Svētezers and Zebrenes Elku kalns. The map features contour lines indicating elevation, with a prominent peak at 107.5 meters. The lake Svētezers is located in the lower-left quadrant. The Zebrenes Elku kalns is labeled in the upper-right quadrant. The map includes various elevation markers and contour lines, with a grid system overlaid.



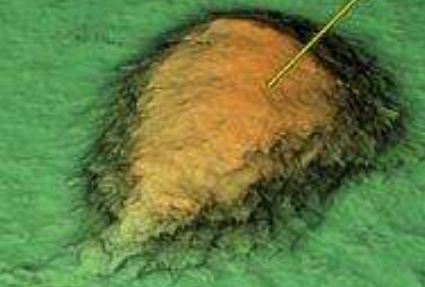


Oškalns





Pilveru pilskalns





# Saukas ezers

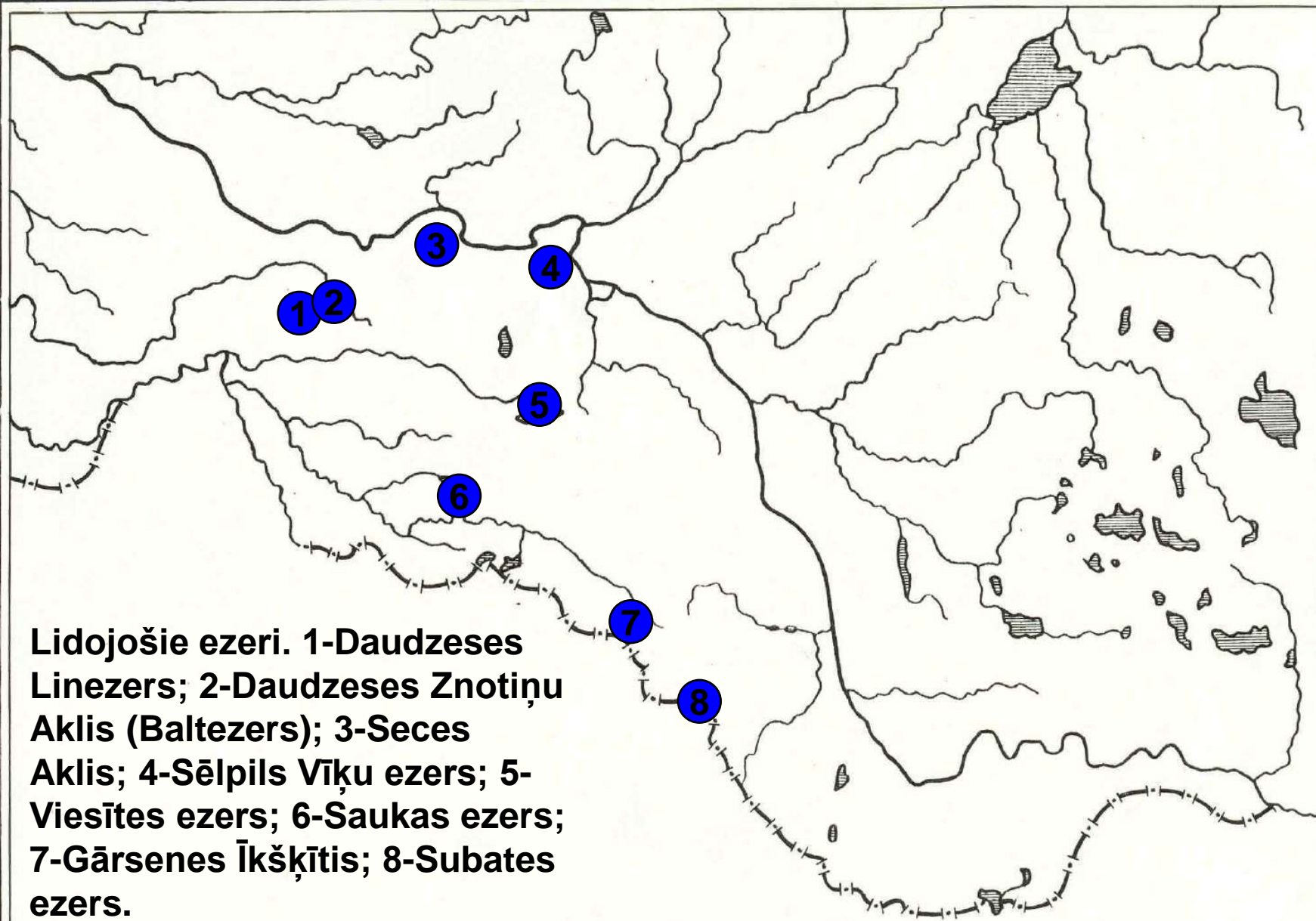






**Saukas ezera izcelsmes vietas. 1-  
Sēlpils Strubenču purvs; 2-Klintaines  
Gnēvja purvs; 3-Sausnējas  
Piķapurvs; 4-Biržu Lelītis; 5-Elkšņu  
Dumblis; 6-Mēmeles pagasta vidiena;  
7-Krievu kaktis uz vakariem no  
Saukas ezera; 8-Lielzalves pagasts.**






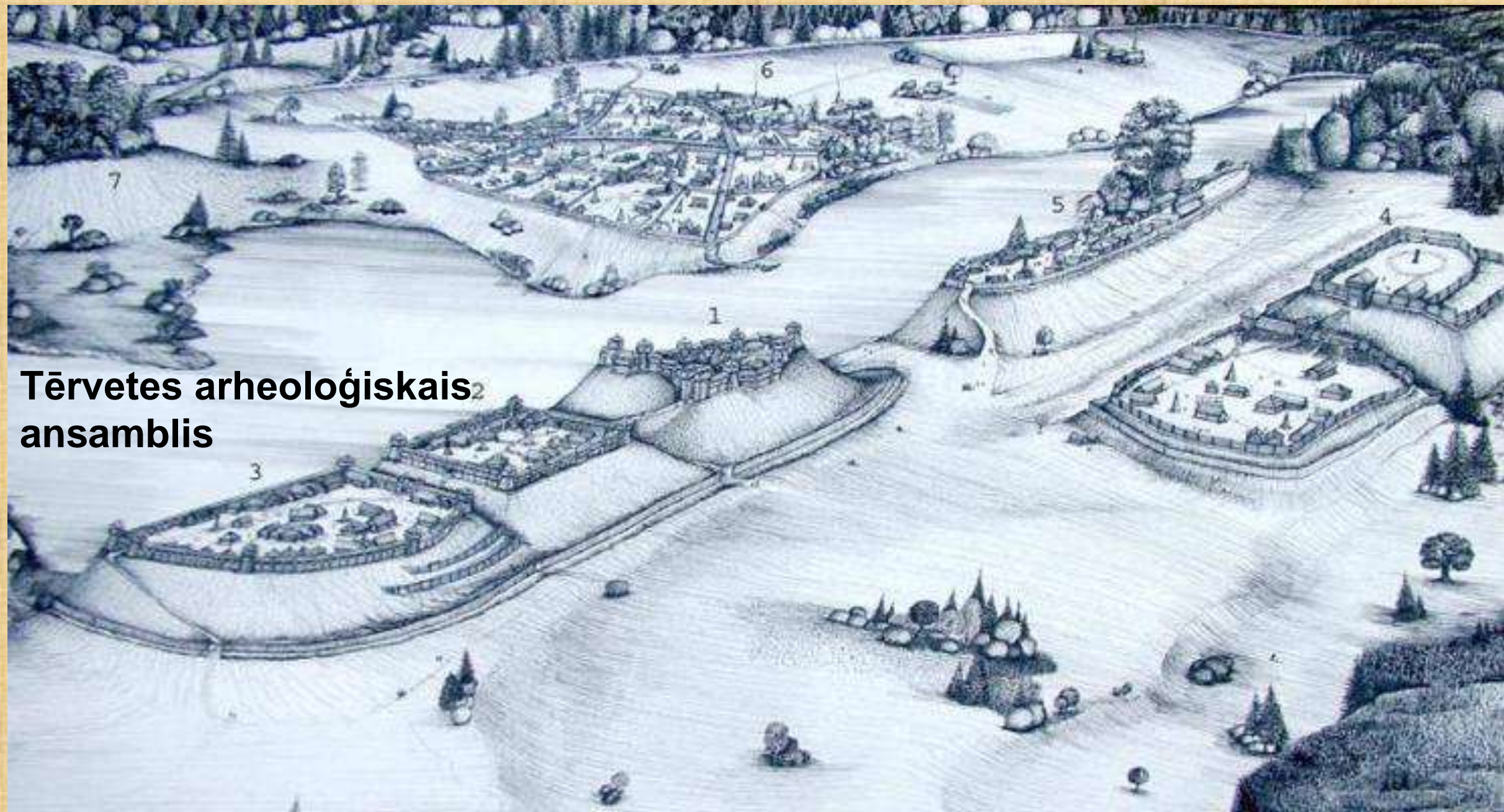
**Lidojošie ezeri. 1-Daudzseses  
Linezers; 2-Daudzseses Znotiņu  
Aklis (Baltezers); 3-Seces  
Aklis; 4-Sēlpils Viķu ezers; 5-  
Viesītes ezers; 6-Saukas ezers;  
7-Gārsenes Īkšķītis; 8-Subates  
ezers.**



## Mežotnes arheoloģiskais ansamblis

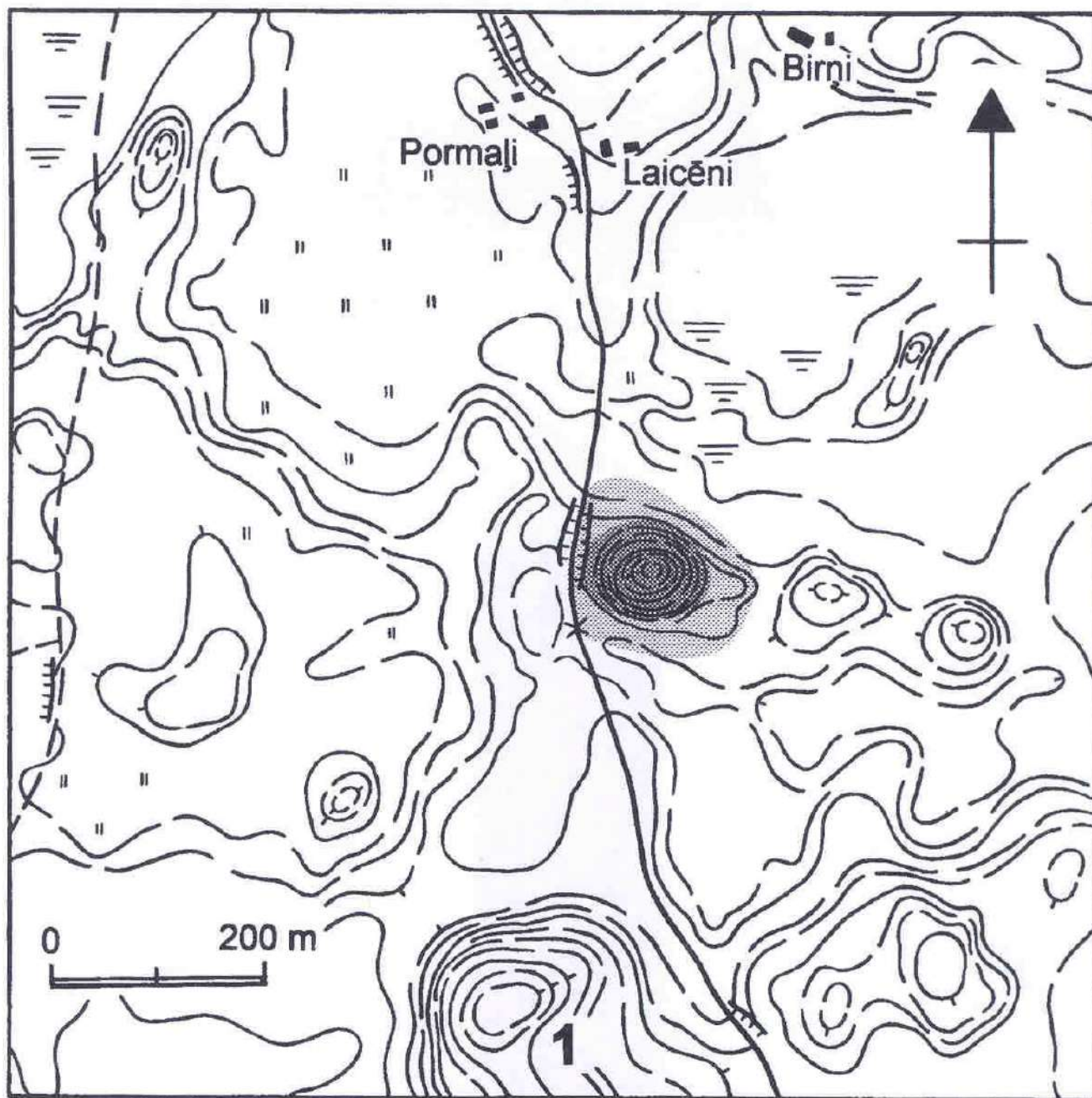






**Tērvetes arheoloģiskais  
ansamblis**





**Sēlpils Pormaļu  
Sudrabkalns - pilskalns**



**Salienas Veselības  
avots  
Vecsalienas  
Veselības avots  
Lašu Cielavu Acu  
avots  
Subates dzirnavu  
avots  
Bebrenes  
Veselības avots  
Aknīstes Saltupju  
avots  
Elkšņu Petruku  
pilskalna avots  
Zasas parka  
Ķeizaravots  
Sēlpils Baltiņu  
avots  
Seces Staburaga  
avots  
Seces Staburaga  
Liepavots  
Daudzeses Poķu  
Ellīte**

**Augšzemes  
veselības avoti**





Aknīstes avots





# CITI OBJEKTI

- Viesītes Kūliņu pilskalns
- Rites Stupeļu kalns – pilskalns un Liels akmens
- Kaplavas Šaltopjes Veselības avots
- Sēlpils Baltiņu Velna akmens
- Rubenes Dronku Velna akmens
- Sēlpils Pormaļu Sudrabkalns - pilskalns
- Mežotnes Vīna kalns
- Rubenes Dronku ezers un Kausiņš
- Sēlpils Strubenču purvs
- Bārbeles Pilveru pilskalns
- Birzgales Oškalns
- Rites Kņāvu kalns - pilskalns



JURIS URTĀNS

ANCIENT  
CULT  
SITES  
of  
SEMIGALLIA

ZEMGALES SENĀS KULTA VIETAS  
CCC papers: 11



JURIS URTĀNS

AUGŠZEMES  
EZERI

arheoloģija un folklorā

